

Земельные участки Речицкого района

Речицкий райисполком

Площадка № 11
земельный участок для строительства и
обслуживания кафе в парке Победы по ул. Фрунзе в г.
Речица

Площадка № 11

земельный участок для строительства и обслуживания кафе в парке Победы по ул. Фрунзе в г. Речица



Общая информация

Адрес: г. Речица, парк Победы по ул. Фрунзе

Площадь: 0,2209 га

Землепользователь: Речицкий райисполком

Форма собственности: государственная

Наличие градостроительного паспорта:
имеется

Способы предоставления участка:
предоставление в аренду

Категория земель: земли населенных пунктов

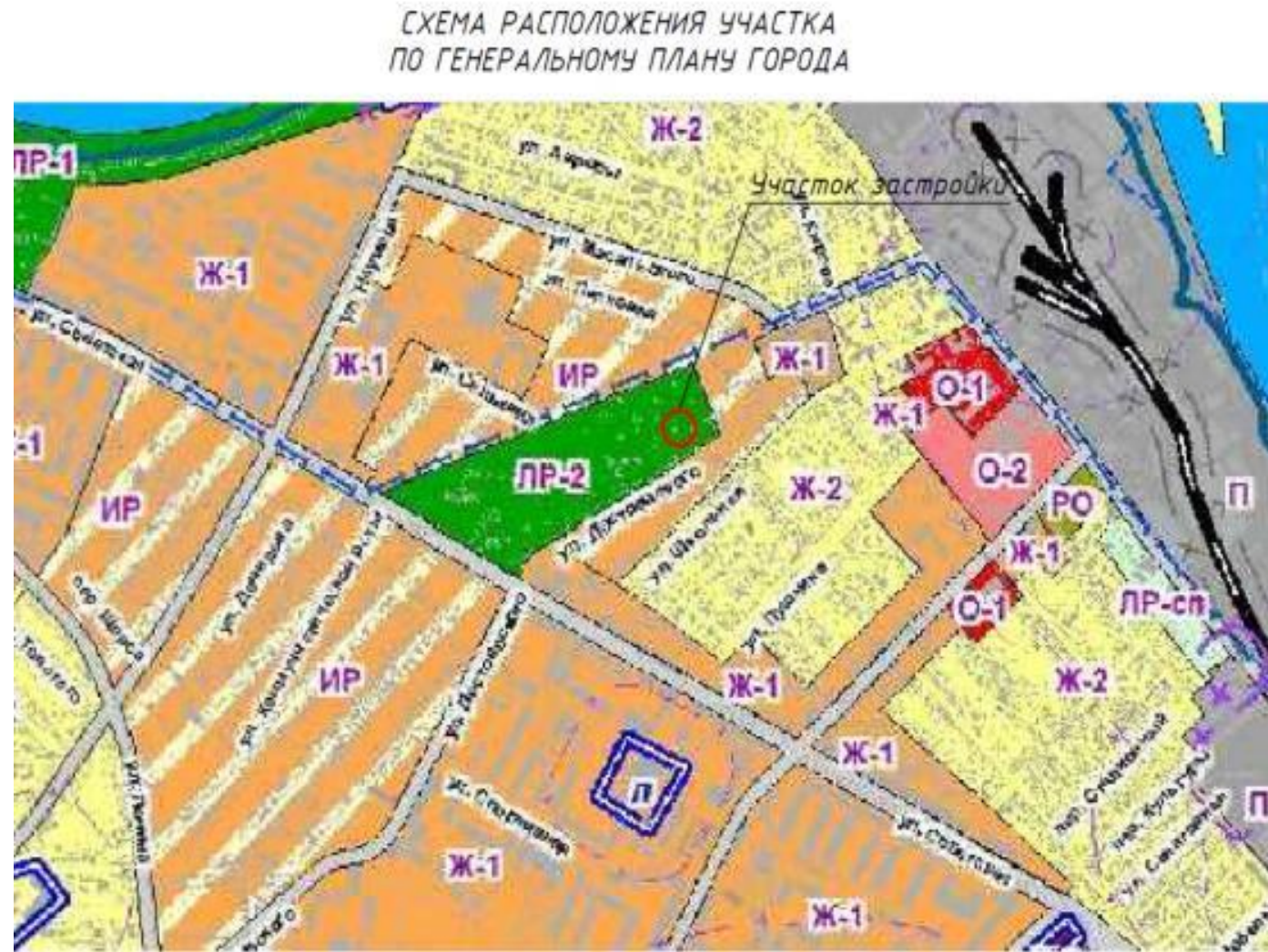
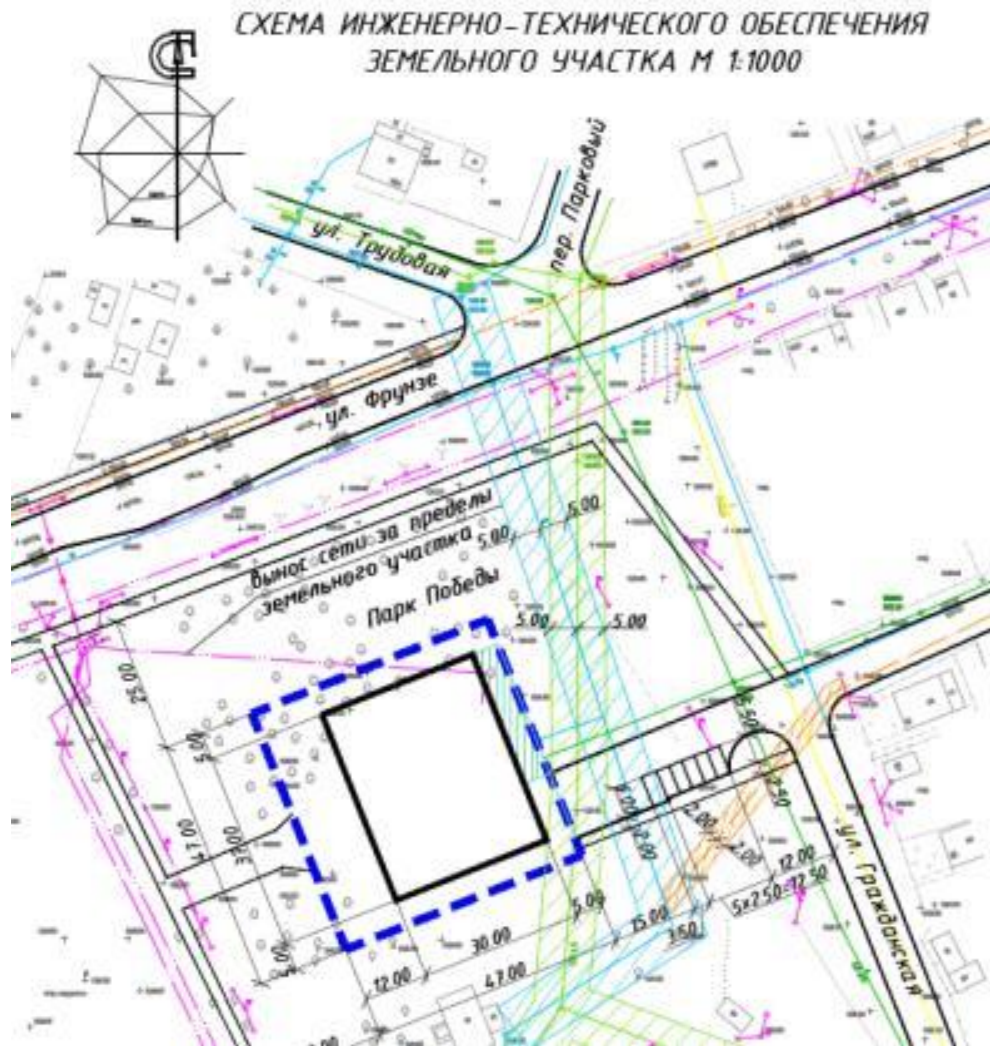
Наличие объектов недвижимости: отсутствуют

Обременение (ограничения) участка:

в охранной зоне объекта инженерной инфраструктуры, на площади 0,0183 га - охранная зона сетей и сооружений канализации


Площадка № 11

земельный участок для строительства и обслуживания кафе в парке Победы по ул. Фрунзе в г. Речица



Площадка № 11

земельный участок для строительства и обслуживания кафе в парке Победы по ул. Фрунзе в г. Речица



ГРАДОСТРОИТЕЛЬНЫЙ ПАСПОРТ ЗЕМЕЛЬНОГО УЧАСТКА, СВЕДЕНИЯ ОБ ОБЪЕКТЕ СТРОИТЕЛЬСТВА

*1. Наименование объекта строительства
"Земельный участок для строительства и обслуживания кафе в парке
Победы по ул. Фрунзе в г. Речица".*

*2. Общие сведения
Градостроительный паспорт земельного участка разработан в соответствии
с ТКП 45-3.01-294-2014* "Градостроительство. Градостроительный паспорт
земельного участка. Состав и порядок разработки" и утвержден в
установленном порядке решением Речицкого районного исполнительного
комитета.*

*3. Характеристика земельного участка
Земельный участок для строительства и обслуживания кафе в парке
Победы по ул. Фрунзе в г. Речице.
Участок строительства имеет спокойный рельеф, свободен от застройки.
Земельный участок имеет ограничения (обременения) прав в использовании
земель. Ограничения (обременения) прав на земельные участки, расположенные в
охранных зонах сетей канализации.*

Площадка № 11

земельный участок для строительства и обслуживания кафе в парке Победы по ул. Фрунзе в г. Речица

Транспортное сообщение

	Расстояние от объекта	Наименование
Автомагистраль	11 км	М-10 Граница РФ-Гомель-Кобрин
Дороги республиканского значения	3,5 км	Р-82 Речица-Паричи
Железная дорога	3,0 км	Железнодорожный вокзал
Наличие подъездных путей	имеется	

Инфраструктура

	Расстояние от объекта	Описание (мощность, объем и т.д.)
Электроснабжение	0,100 км	
Отопление (тепловые сети)		
Питьевая вода	0,150 км	
Техническая вода		
Снабжение горячей водой		
Скважины		
Канализация	0,150 км	
Газоснабжение	0,150 км	

Площадка № 11
земельный участок для строительства и обслуживания кафе в парке Победы по ул.
Фрунзе в г. Речица

Инвестиционное предложение района

Для строительства и обслуживания кафе
(для размещения объектов общественного питания)

СПОСОБ ПРИОБРЕТЕНИЯ

Продажа права аренды с аукциона

Контактная информация

- Семукова Наталья Петровна – заместитель председателя Речицкого райисполкома - +375(2340)44560
- Ракевич Владимир Евгеньевич – начальник управления землеустройства Речицкого райисполкома - +375(2340)54515
- Савенок Светлана Владимировна – начальник отдела экономики Речицкого райисполкома - +375(2340) 44041